CHRONOBUS

Ligne C9

Réunion publique

Basse-Goulaine

10 mai 2017

Nantes Métropole

Ville de Basse-Goulaine

Le réseau Chronobus actuel et projeté 2018

C3 Bd de Doulon/Zénith
C9 Pirmil / Chalonges ou Touzelles
C20 Gare de Chantenay / Ecole Centrale Audencia

- **70** km de réseau Chronobus sur les 7 premières lignes + 45 km de tramway + 7 km de busway
- **99 000** voyageurs par jour sur les 7 premières lignes
- Fréquences : **4 à 8 minutes** en heure de pointe et **8 à 12 minutes** en heure creuse
- Amplitude horaire : **de 5h à 0h30** (2h30 le samedi)
- Arrêts **accessibles** aux personnes à mobilité réduite
- Taux de ponctualité supérieur à **90 %** (respect des horaires de passage)

C9 : bilan concertation

Rappel déroulement : du 1er février au 12 mars 2016
Une exposition de 5 panneaux (dont un thématique par commune)
Une plaquette d'information sur le projet – disponible sur les lieux d'exposition et téléchargeable sur Internet
Trois réunions publiques

Quantitatif :
Basse Goulaine = 36 questions en réunion publique et 97 avis dans le registre
Nantes Sud = 13 questions et 8 avis
Saint Sébastien = 26 questions et 178 avis
TOTAL = 75 questions et 283 avis pouvant regrouper plusieurs sujets

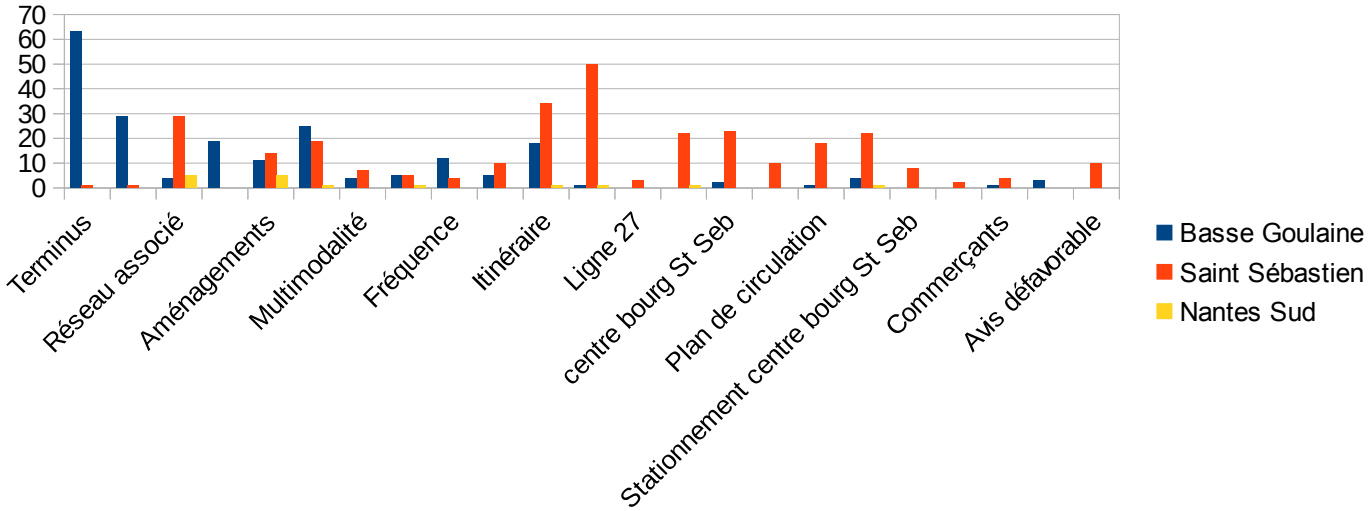

Analyse thématique	
Terminus	64
Ligne 60	30
Réseau associé	38
Desserte lycée	19
Aménagements	30
Parking Relais	45
Multimodalité	11
Vélo	11
Fréquence	16
Matériel roulant	15
Itinéraire	53
Ligne 30	52
Ligne 27	3
Sens interdit Baugerie	23
centre bourg St Seb	25
Stationnement Baugerie	10
Plan de circulation	19
Déroulement projet	27
Stationnement centre bourg St Seb	8
Tarif	2
Commerçants BG	1
Centre bourg BG	3
Avis défavorables	10
TOTAL	519

C9 : bilan concertation

CHRONOBUS

Bilan de la concertation
Chronobus LIGNE C9

Ligne C9

Nantes Métropole · Nantes · Saint-Sébastien sur Loire · Ville de Basse-Goulaine

Bilan de la concertation C9 approuvé par le Conseil Métropolitain de Nantes Métropole à l'unanimité le 29 avril 2016

Ce que l'on retient de ce bilan :

- l'itinéraire de la C9 et son terminus Quintaine
- les principaux aménagements présentés
- les plans de circulation envisagés
- la réorganisation du réseau de bus associé (ligne 60 et ligne 30 coupée à Joliverie avec maintien courses Savarières aux entrées-sorties scolaires)
- une étude d'opportunité de réalisation de P+R le long de la ligne

C9 : Choix du terminus

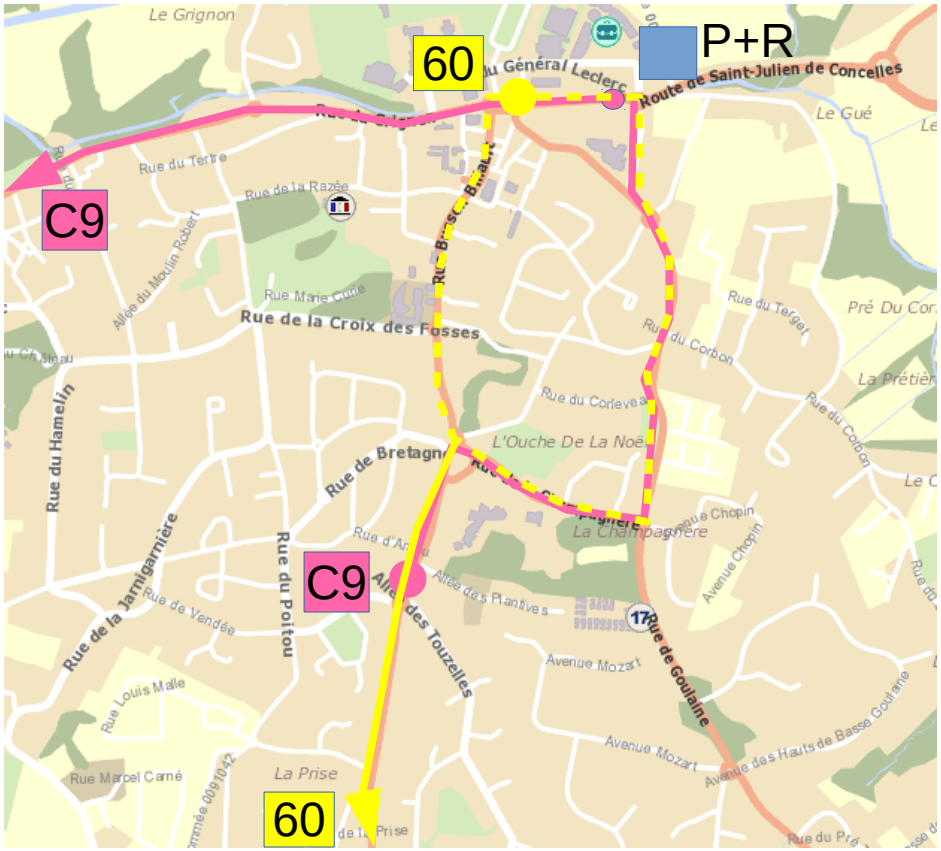

Lors du vote du programme de la ligne C9, choix de Quintaine (à proximité du collège) plutôt que Grande Ouche où trop d'interractions avec les équipements à proximité (école, aire de jeux, multi-accueil).

Après discussions sur un terminus au niveau de la rue des Onchères, les études complémentaires ont conclu au positionnement du terminus au niveau du giratoire de l'allée des Touzelles, meilleur compromis entre la desserte de la commune et la performance de la ligne.

Un Parking Relais reste positionné à proximité du collège.

L'itinéraire de la ligne 60 reste à préciser dans le centre de Basse Goulaine (commun avec celui de la C9 ou par la rue Busson Billault).

C9 : Quintaine

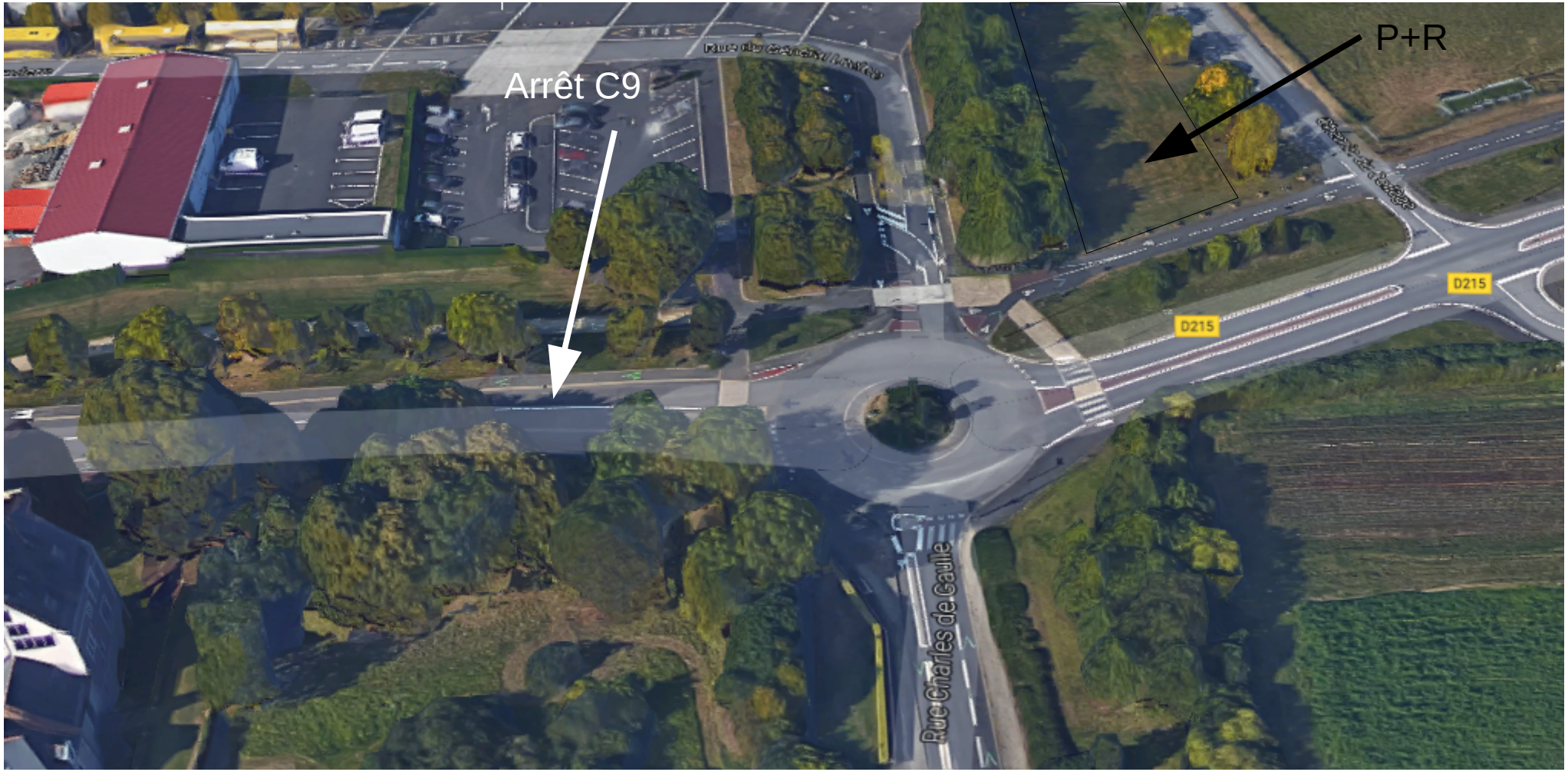

C9 : Touzelles

Présentation de la future ligne C9

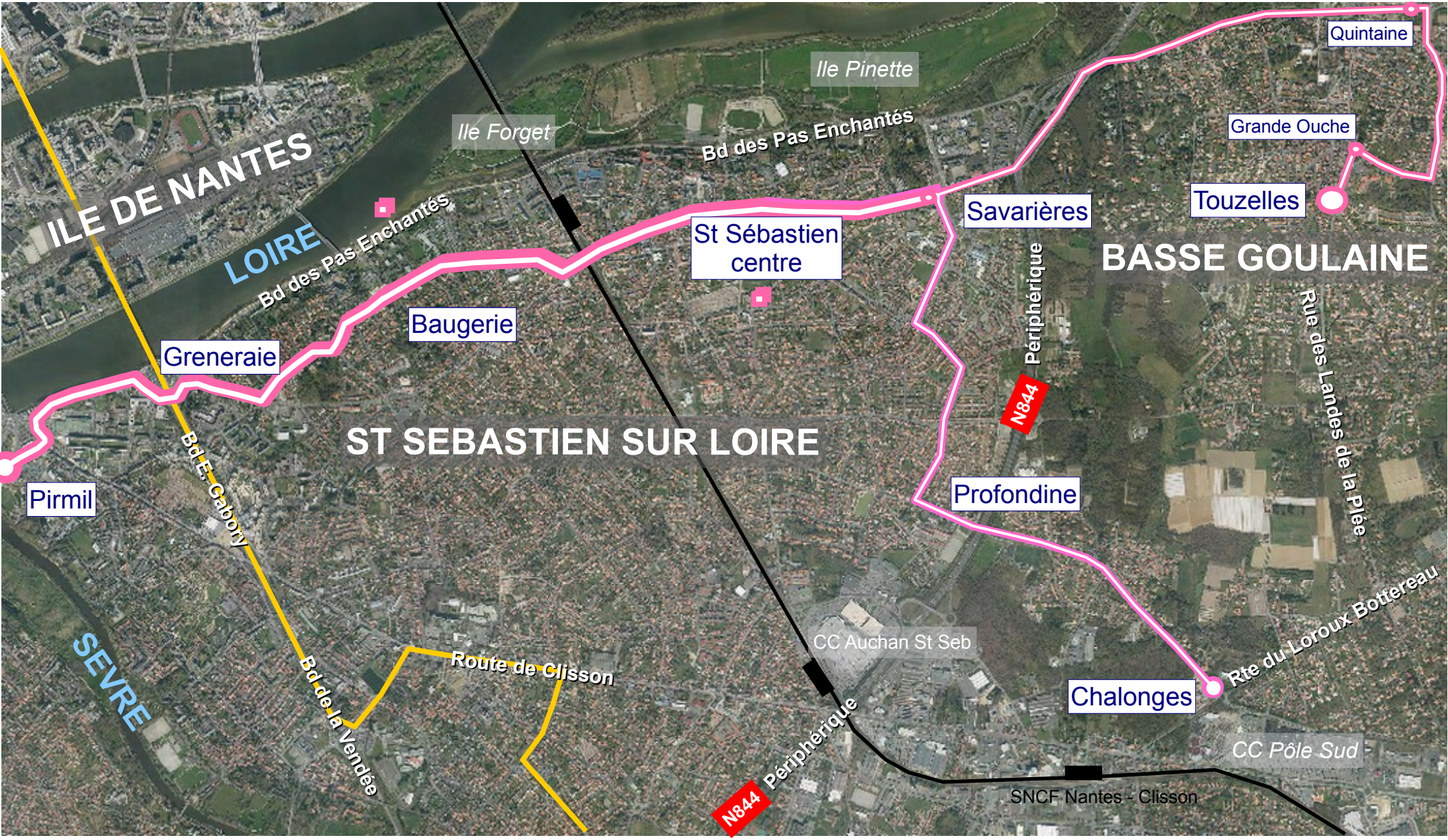

Le calendrier du projet

Avant 2015

- Délibération Conseil Communautaire du 10 avril 2010 : principe du réseau Chronobus de 10 lignes défini
- 2012-2013 : mise en service des 7 premières lignes

2015

- Etudes préliminaires SEMITAN / Nantes Métropole pôle Loire-Sèvre-Vignoble
- Délibération Conseil Métropolitain décembre 2015 : lancement de la concertation préalable

2016

- Février – Mars : concertation préalable C9
- Avril : bilan concertation et vote du programme et de l'enveloppe financière de l'opération
- 2e semestre : début des travaux sur Saint-Sébastien

2017

- Poursuite des aménagements sur la ligne – démarrage travaux sur Basse Goulaine

2018

- Fin des travaux et mise en service de la ligne à la rentrée de septembre



Principaux secteurs nécessitant une intervention sur la ligne

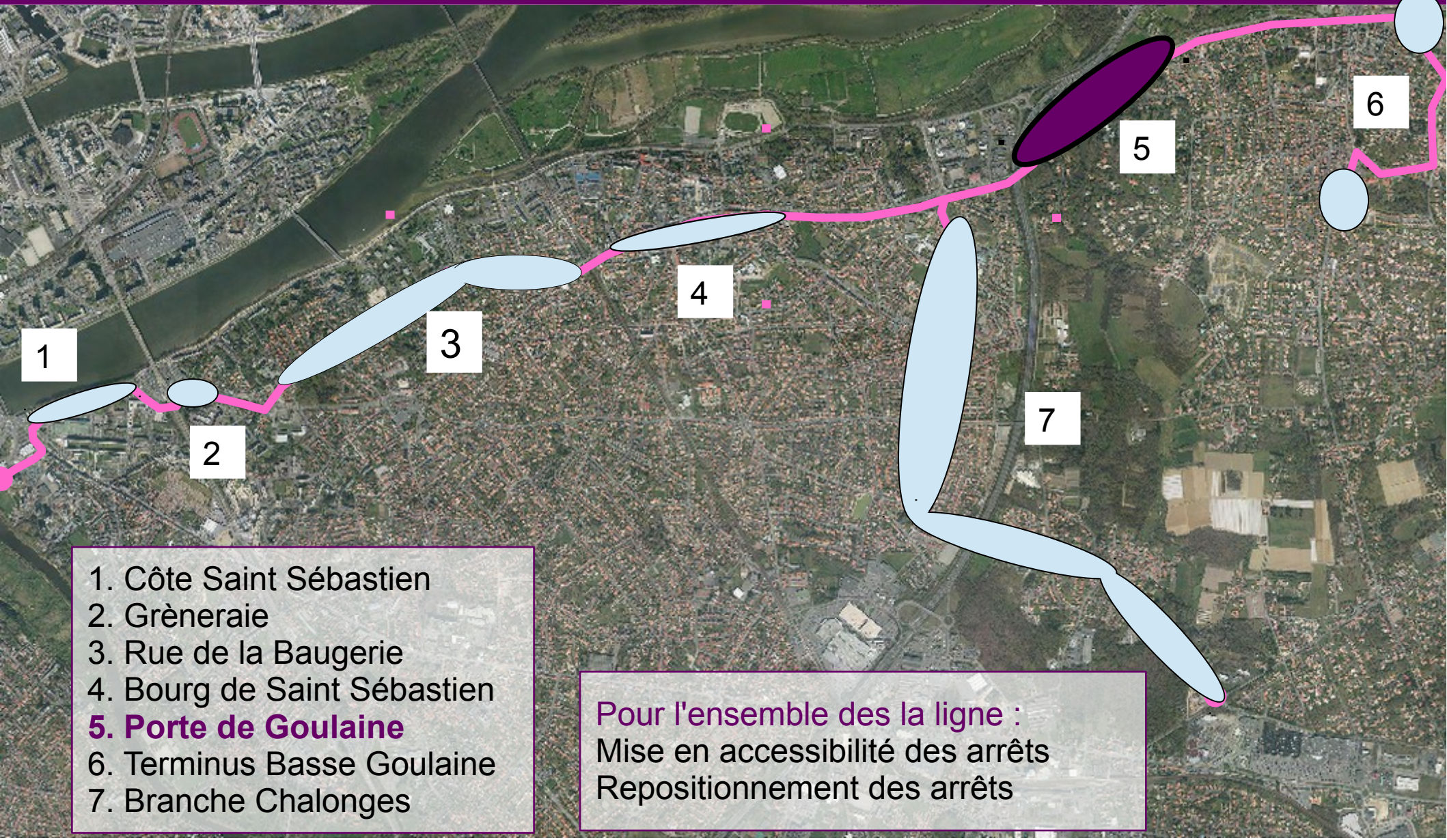

1. Côte Saint Sébastien
2. Grèneraie
3. Rue de la Baugerie
4. Bourg de Saint Sébastien
5. **Porte de Goulaine**
6. Terminus Basse Goulaine
7. Branche Chalonges

Pour l'ensemble des la ligne :
Mise en accessibilité des arrêts
Repositionnement des arrêts

Rue du Grignon

- Principal point d'irrégularité de la ligne C9
- Encombrement du giratoire par des voitures qui attendent de s'insérer dans la bretelle d'accès du périphérique extérieur saturé
- Perte de 12 à 15 mn par trajet certains jours, en heure de pointe, le matin

  ⇒ **Principal « point noir » d'irrégularité de la ligne**

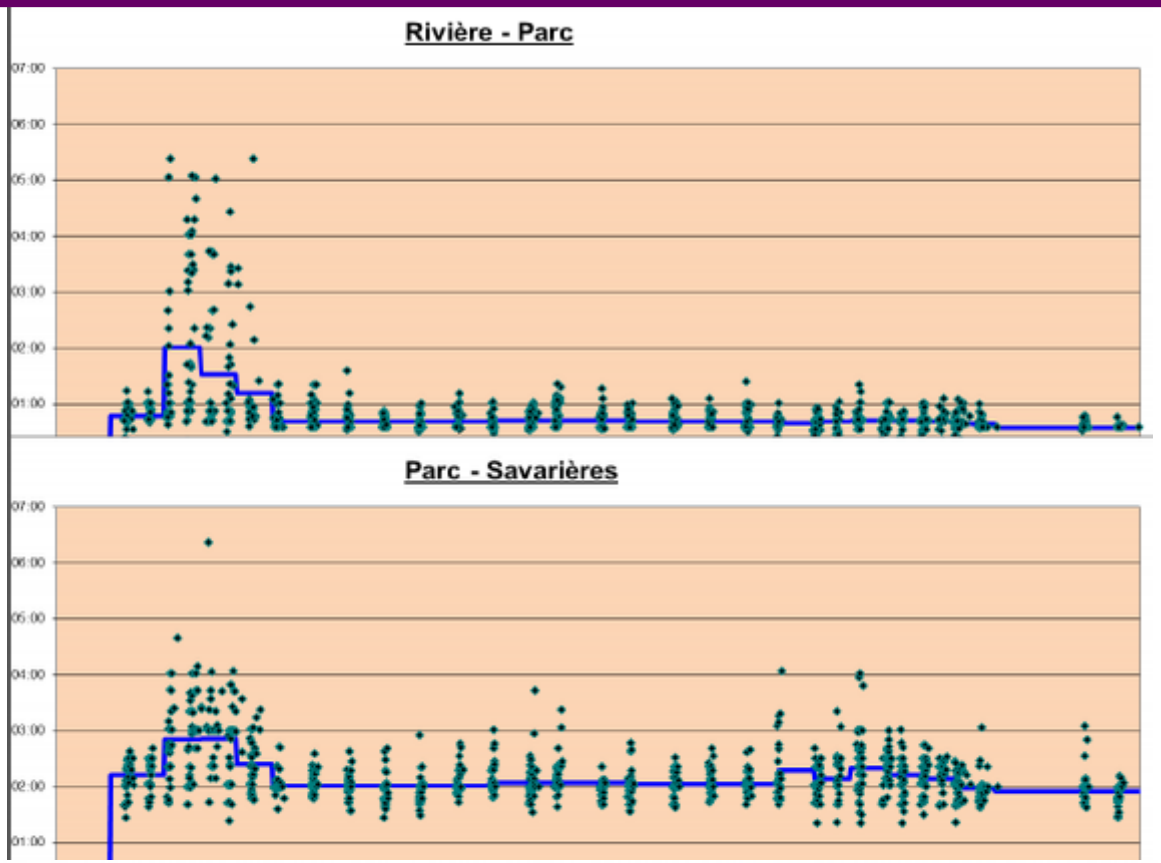

Rue du Grignon

- Voie inscrite comme prioritaire pour les modes actifs

  ⇒ **Aménager un cheminement confortable entre les Pas Enchantés et Basse Goulaine pour les modes actifs**

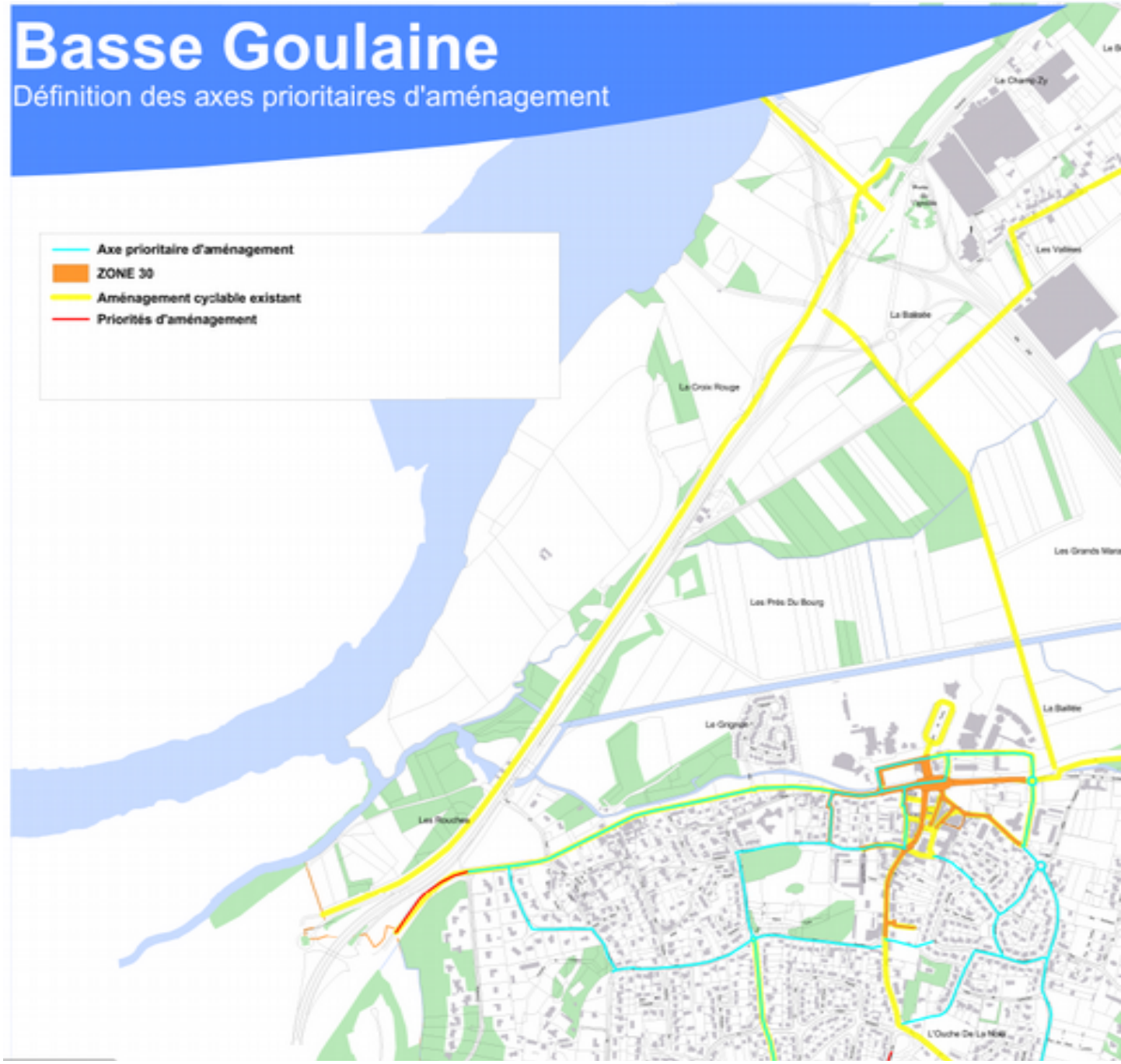

Rue du Grignon

Rue du Grignon (extrait concertation préalable)

RUE DE GRIGNON : DE LA RUE DU PORT À LA RUE DE LA FRESNAIE

Basse-Goulaine

Aménagement proposé :

- Couloir de bus temporel sur le stationnement : le matin aux heures de pointe (de 7h30 à 9h30 en semaine), le stationnement ne sera pas autorisé entre les rues du Port et de la Fresnaie afin de faciliter le passage des bus

RUE DE GRIGNON : DE LA RUE DU PORT À LA PORTE DE GOULAINE

Basse-Goulaine

Aménagements proposés :

- Couloir de bus latéral en direction de Porte de Goulaine
- Voie verte (piétons, cyclistes) dans les deux sens, au nord de la rue de Grignon

Rue du Grignon - actuel

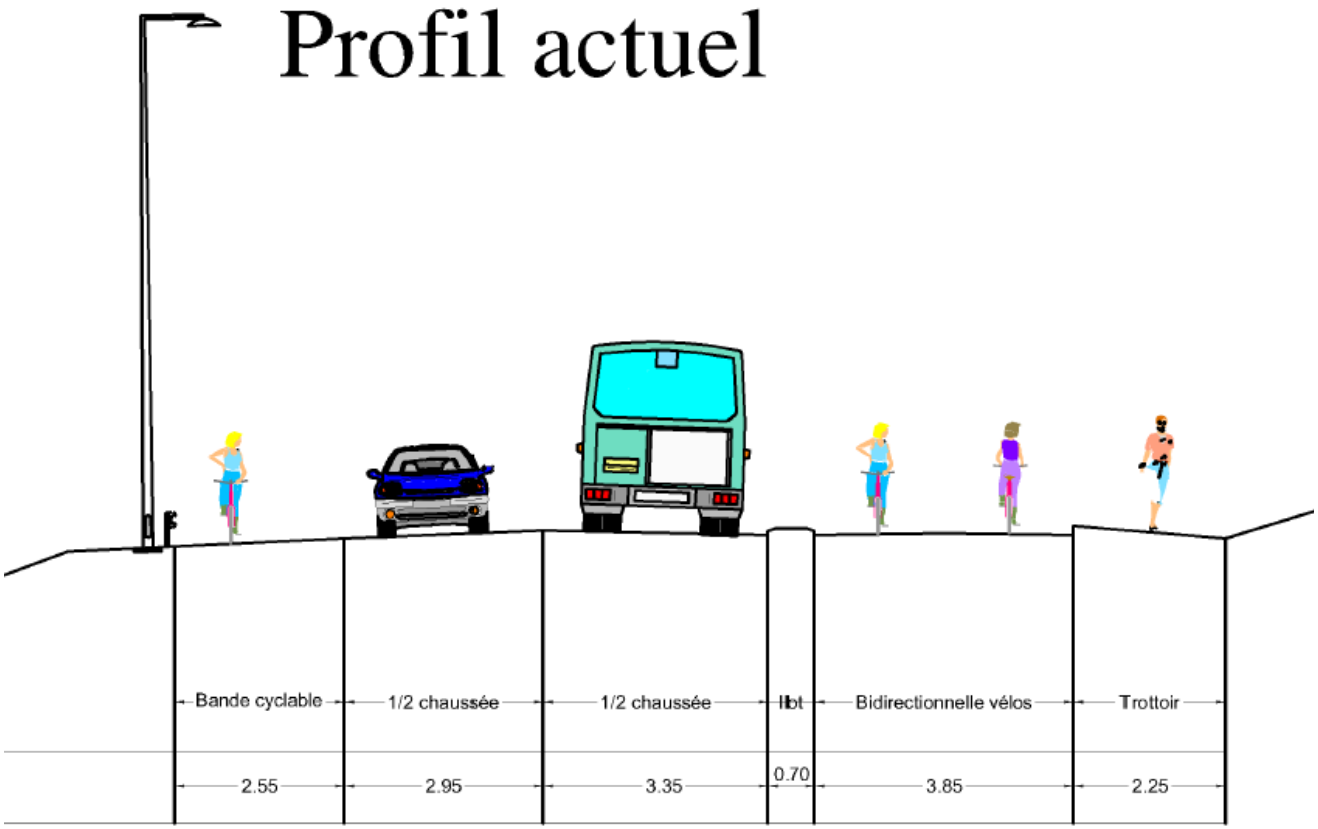

Rue du Grignon - projet

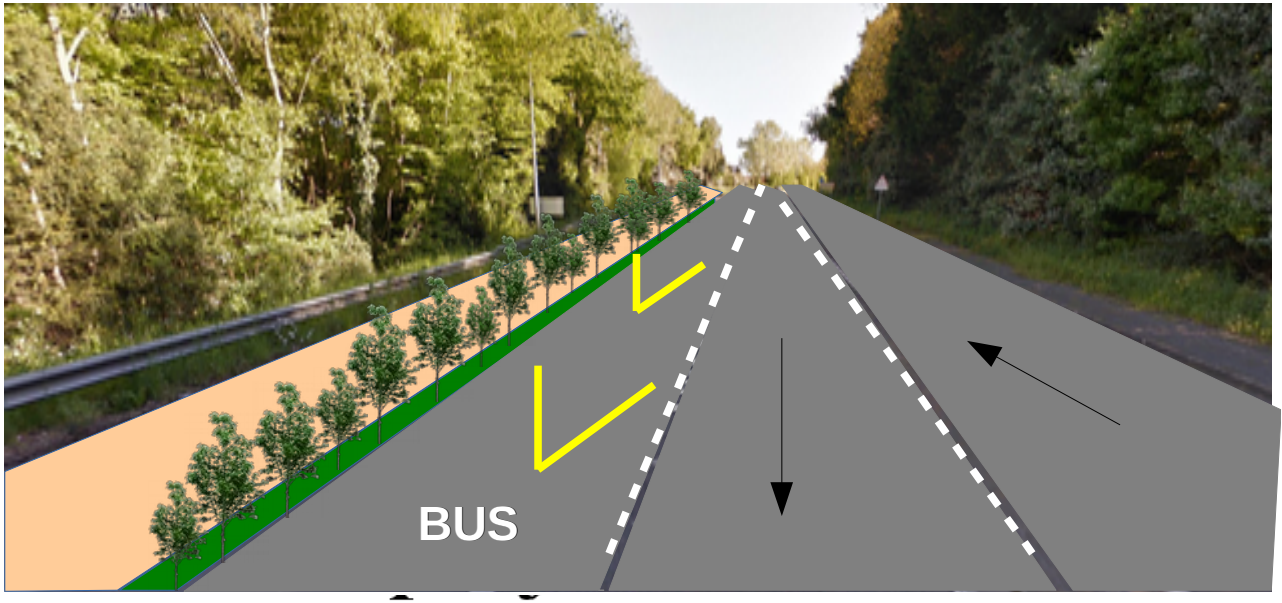



Rue du Grignon

Actuel

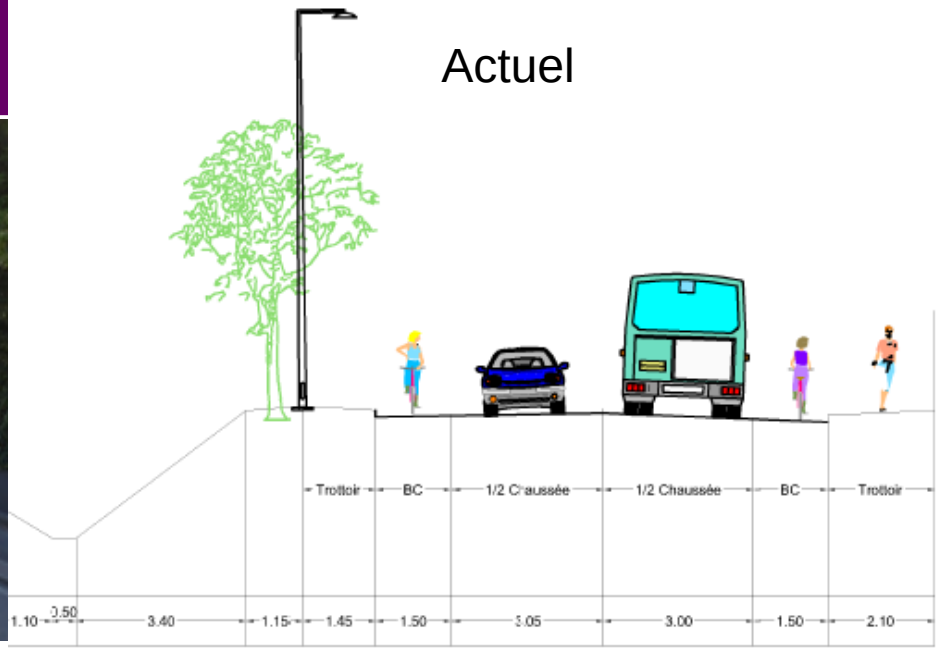

Projet

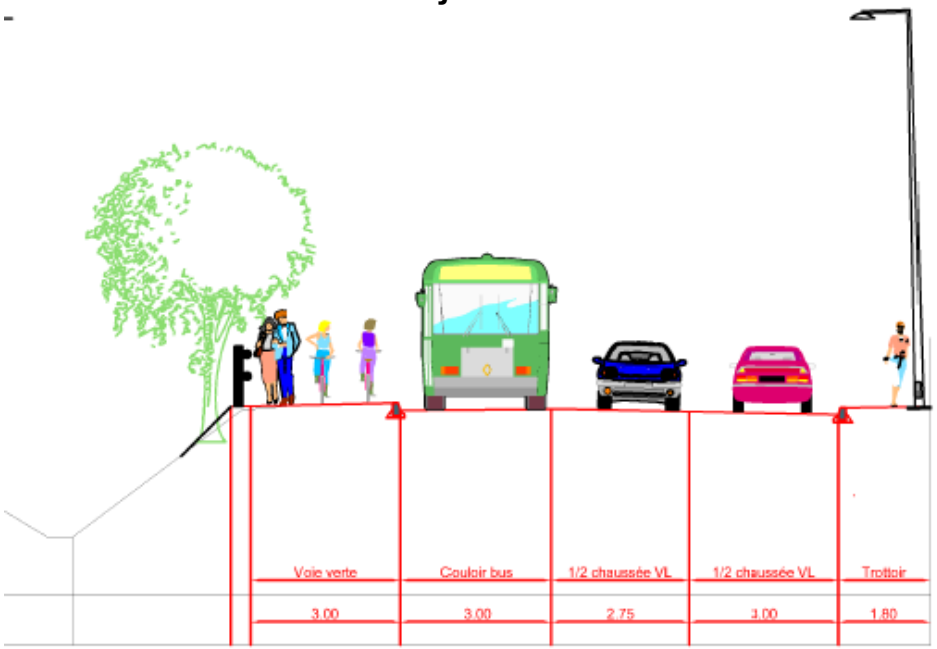

Rue du Grignon

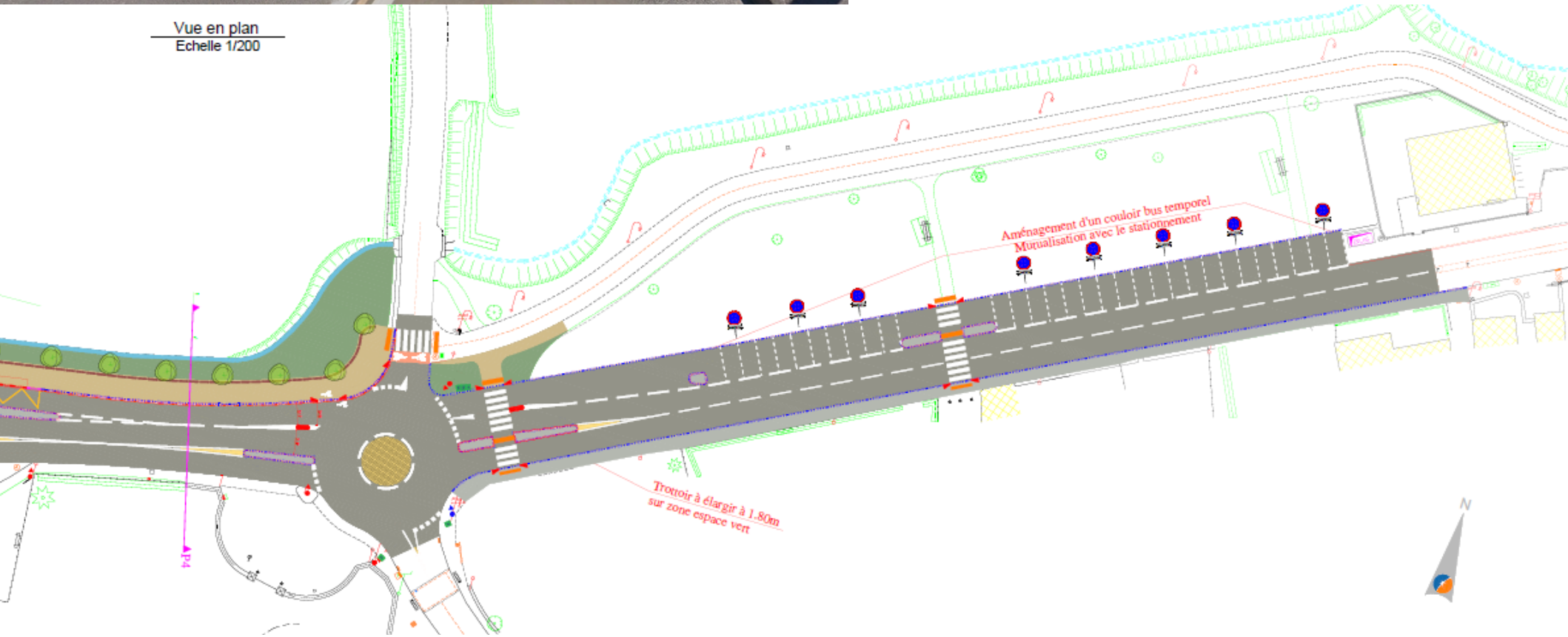

Les travaux

- Rénovations ponctuelles de l'assainissement

- Enfouissement du réseau France Télécom qui longe la prairie naturelle

- Travaux de voirie et d'éclairage

Assainissement

Travaux de réseaux souples (France Télécom, électricité, éclairage, ...)

Voirie

Les travaux

Eurovia – Citeos/ENGIE - Pose Fourreaux télécom et éclairage

Les travaux

Phase Chantier : Alternat ponctuel en dehors des heures de pointe (9h-16h30)

- Dépose des bordures et des îlots
- Aménagement des bordures et trottoirs

- Dépose candélabres

Les travaux

Les travaux

Rue du Grignon et rue de la Croix des Fosses – Basse Goulaine

Dates prévisionnelles : Semaines 25-26 : du 19 au 30 juin

Phase Chantier : Alternat ponctuel en dehors des heures de pointe (9h-16h30)

Travaux de voirie

Travaux d'assainissement. Rue de la Croix des Fosses en route barrée

Les travaux

Rue du Grignon et rue du Tertre– Basse Goulaine

Dates prévisionnelles : Semaine 27 : du 3 au 7 juillet

Phase Chantier : Alternat ponctuel en dehors des heures de pointe (9h-16h30)

Travaux de voirie

Travaux d'assainissement : rue du Tertre en route barrée

Les travaux

Feuille1

Rue du Tertre : Travaux tranchée ouverte sur giratoire Grignon du 03 juillet au 05 juillet , travaux tranchée ouverte rue du Tertre du 03 juillet au 07 juillet

Travaux rue du Tertre hors vacances scolaires : circulation par alternat au niveau du carrefour par feux tricolores pendant trois jours, au-delà de ce délai la circulation sera rétablie

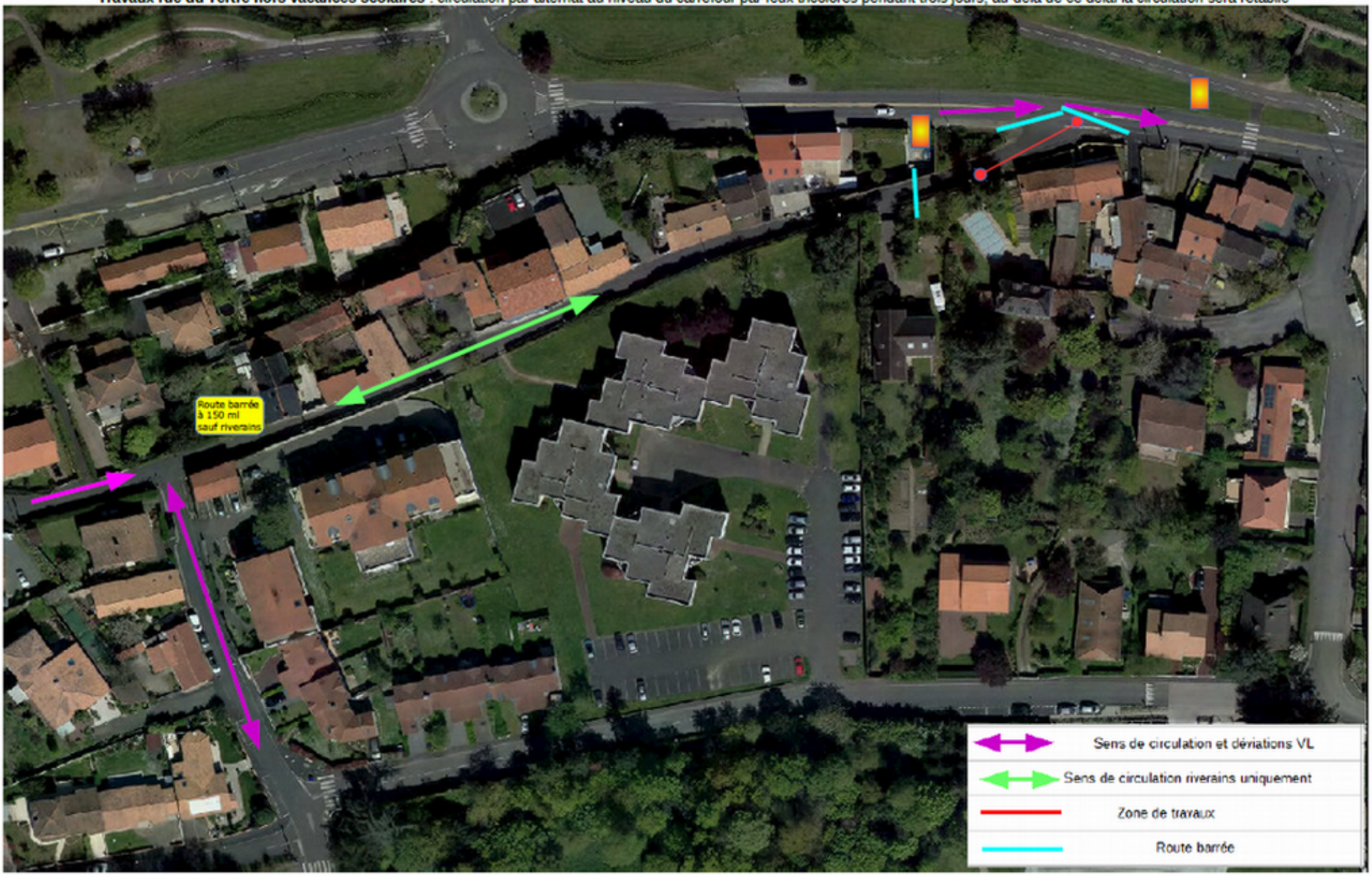

Les travaux

Enrobés de nuit, avec fermeture de la rue du Grignon quelques nuits sur la période du 7 août au 1er septembre

La déviation du 10 juillet au 25 août (dates prévisionnelles)

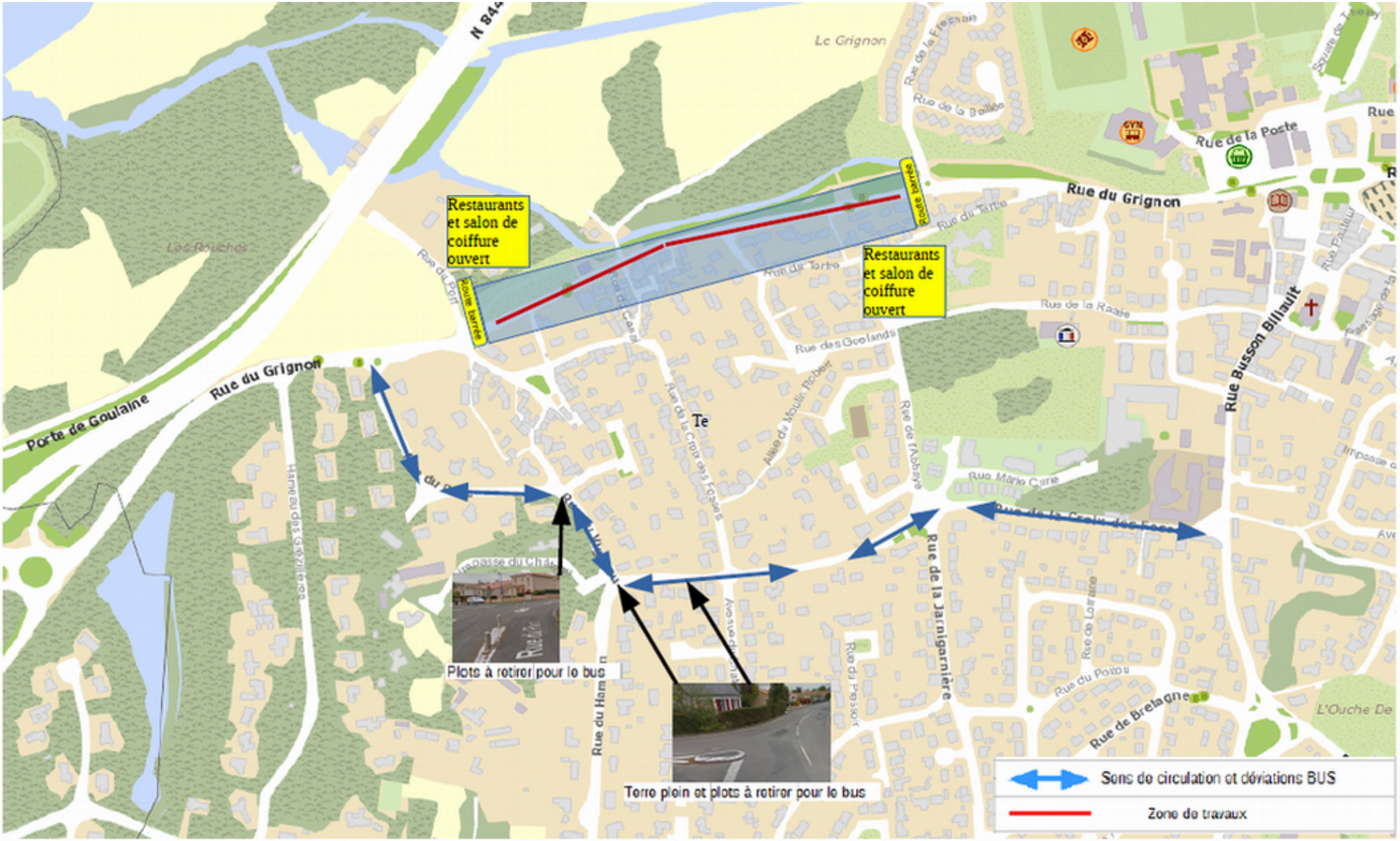

Le fonctionnement du réseau de bus du 10 juillet au 25 août

Grenaraie
C4 36
98 E8
St-Sébastien-sur-Loire
Basse-Goulaine
Savarières
30
Chalonges
39
La Herdrie
27 29
Cambronne
Gibraye
Métairie
Baugerie
Grand Portail
Portechaise
Martellière
Placis
Mermoz
Grande Pièce
Patis Brûlé
ESCALL
Peupliers
Bignons
Lourneau
Corblères
Beaugency
Fontaine
Pyramide
Douettée
St Sébastien
Petit Anjou
Malnoue
Commune 1871
Violettes
Ouche Quinet
La Plume
Écobuts
René Bernier
Grande Lande
Frêne Rond
Walt Disney
Déportés
Profondine
Ouche des Landes
Noé Cottée
Portereau
Gripots
Curie
Gare Vertou Nord
Magellan
Pôle Sud
Charmes
La Plée
Robert Scott
Rouleaux
Onchères
Tristan Bernard
Touzelles
Basse Goulaine
Poltou
Grande Ouche
Champagnère
Echaller
Quintaine
Grignon
Tertre
Rivière
Parc
Bonne Garde
Clos Toreau
Mauvoisins
Bourdonnières
Chapeau Verni
Joliverie
Garillère
St Jean
Radigois
Villeneuve
Largeau
Augé
Porte de Goulaine n°45
Porte de St Sébastien n°46
Pont de la Vendée
Pont E. Tabarly
Pont L. S.-Senghor
Hôtel de la Région
CRAPA
Zone de Loisirs
Île Forget
Rue de Chypre
Rue d'Angleterre
Boulevard Sarrebruck
Bd de la Loire
Rue G. Pompidou
Rue A. Colas
Bd A. Mitterrand
Bd de la Boissière
Bd Jolot Curie
Rue Ernie Gatory
Rue Bonne Garde
Rue de la Fonderie
Av. de la Martellière
Rue de la Baugerie
Rue du Mermoz
Rue du Douet
Rue de la Commune 1871
Rue de la Profondine
Rue des Déportés
Rue de la Jaunaie
Rue des Onchères
Rue des Landes de la Plée
Rue Marie Curie
Route de Vendée
Route du Clisson
N 149
Rue du Moulin Blanc
Rue du Grignon
Rue du Gal de Gaulle
Rue du Pas Enchantés
Rue des Pléiades
Rue des Tourelles
Rue des Rouleaux
Rue des Landes de Plée
Rue des Portereau
Rue du Lorcux Boitereau
Rue du Douineau
Rue A. Fourny
Rue du Mermoz
Rue du Douet
Rue du Pas Enchantés
Rue du Gal de Gaulle
Rue du Gal Blanche
Rue Fr. Blancho
Rue du Mesnil
Rue des Coudous
Rue de la Libération
Rue de la Baugerie
Rue de la Fonderie
Rue du Pas Enchantés
Rue du Gal de Gaulle
Rue du Grignon
Rue du Gal Blanche
Rue du Moulin Blanc
Rue des Onchères
Rue des Landes de la Plée
Rue des Rouleaux
Rue des Tourelles
Rue des Pléiades
Rue des Portereau
Rue du Lorcux Boitereau
Rue des Landes de Plée
Rue du Douineau
Rue A. Fourny
Rue du Mermoz
Rue du Douet
Rue de la Commune 1871
Rue de la Profondine
Rue des Déportés
Rue de la Jaunaie
Rue Marie Curie
Route de Vendée
Route du Clisson
N 149
Rue du Moulin Blanc
Rue du Grignon
Rue du Gal de Gaulle
Rue du Pas Enchantés
Rue des Pléiades
Rue des Tourelles
Rue des Rouleaux
Rue des Landes de Plée

Les travaux

Fin des travaux, alternats ponctuels possibles
Plantations à l'automne

L'accompagnement du chantier

- **Vos interlocuteurs de proximité** : le Pôle Loire Sèvre Vignoble de Nantes Métropole et la commune de Basse Goulaine
- **Un accompagnement des chantiers** : la lettre info quartier et les panneaux d'information

Panneau de communication à l'entrée du chantier

Lettre d'information ou carnet de chantier distribués au public

MERCI DE VOTRE ATTENTION